

VIADUC : RÉALISATION DU TABLIER BD DES ALLIÉS

Le chantier du viaduc progresse et est actuellement boulevard des Alliés. 7 tabliers ont déjà été posés. Jusqu'à l'avenue Belle Fontaine, 4 tabliers restent à réaliser, ce qui va impliquer des contraintes de circulation pour garantir la sécurité.

Pendant les opérations d'avancement de la poutre, la circulation sera interdite dans les zones balayées par l'ensemble de la poutre. Durant les opérations de pose des tabliers, la circulation sera interdite à l'aplomb des zones de pose.

Jusqu'à fin mai, 2 phases de circulation seront mises en place (voir plans au verso) :

1- **du 2 au 15 mai** : fermeture du sens montant du boulevard des Alliés.

2- **du 15 au 31 mai** : fermeture totale du boulevard des Alliés entre le rond-point de Bouriane et la rue du Chêne Germain (voir plan au verso).

Ces dates peuvent être décalées de quelques jours, suivant l'avancement du chantier. Pour connaître en temps réel le planning des fermetures et les impacts, consultez le site www.metro-rennes-metropole.fr > Rubrique Actualités

Depuis janvier, la totalité des stationnements avenue Belle Fontaine a été supprimée afin de réaliser les piles et la pose du tablier. Ces parkings publics seront progressivement restitués à compter de début septembre 2017.



Déplacement de la poutre - Mars 2017 © Jean-Louis Aubert

PLUS D'INFOS SUR LES TRAVAUX :
www.metro-rennes-metropole.fr

DES QUESTIONS :

Un médiateur de chantier est à votre disposition pour répondre à toutes vos questions sur les travaux.
Téléphone : 02 99 85 85 85
Mail : info@semtcar.fr

PLUS D'INFOS SUR LA CIRCULATION :
<http://circulation.rennesmetropole.fr> pour connaître toutes les incidences des travaux à Rennes et choisir les meilleurs itinéraires.



RenCircul, l'application actualisée quotidiennement pour tenir compte de l'impact des chantiers sur le territoire de la ville et de l'agglomération de Rennes.



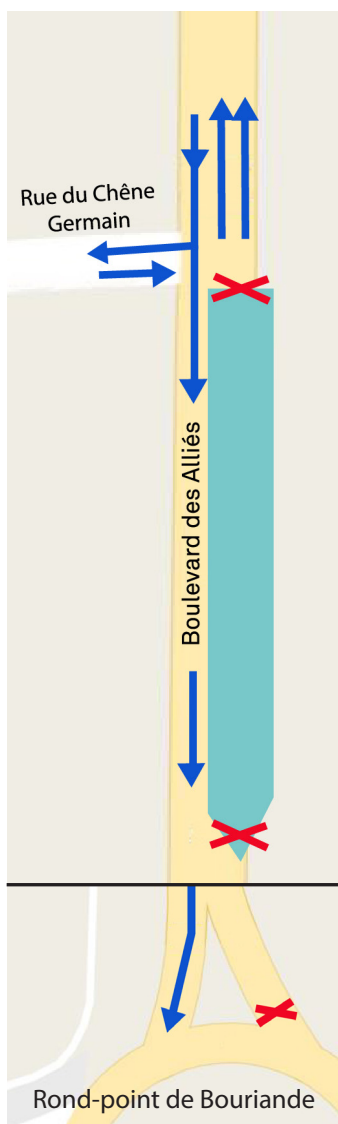
Twitter Rennes Info Travaux

CIRCULATION BOULEVARD DES ALLIÉS - MAI 2017

Les dates ci-dessous étant amenées à évoluer, consultez le site www.metro-rennes-metropole.fr et suivez la signalétique de déviation mise en place lors des fermetures.

> PHASE 1 : DU 2 AU 15 MAI 2017

Fermeture du sens montant du bd des Alliés avec mise en place d'une déviation sud-nord par l'avenue des Champs Blancs.









> PHASE 2 : DU 15 AU 31 MAI 2017

Fermeture totale du boulevard des Alliés entre le rond-point de Bouriane et la rue du Chêne Germain. Déviation :

- Des 2 sens par la route d'Acigné et l'avenue des Champs Blancs, avec mise en sens unique de la rue Clément Ader vers le boulevard des Alliés.
- Mise en sens unique du nord de la rue de la Touche Lambert et du nord du boulevard des Alliés.



LÉGENDE

-  Emprise travaux viaduc
-  Sens unique existant
-  Circulation double sens
-  Sens unique créé
-  Arrêt de bus déplacé
-  Rue barrée



Avancement de la poutre - Mars 2017 - © Jean-Louis Aubert

Les travaux de la ligne b du métro sont réalisés dans le cadre du programme Investissements d'Avenir, Action Ville de Demain, la Caisse des Dépôts étant l'opérateur de l'action Ville de Demain pour le compte de l'Etat. Le projet reçoit également le soutien de la Région Bretagne et du Conseil Général d'Ille et Vilaine.